Silakroga ciema teritorijas attīstības priekšlikums

Paskaidrojuma raksts

Īss parskats par teritoriju: projektējama teritorija atrodas Ropažu novadā 15 km attāluma no novada centra Ropažiem, 29 km attāluma no Rīgas centra. Teritorijas platība ir 2,2 kvkm, augstums virs jūras līmeņa - 12m, iedzīvotāju skaits uz 2009. gadu 890 cilvēki (apdzīvotības blīvums - 404,5 cilvēku uz 1 kvkm) Apdzīvotā vieta izveidojusies pēckara gados kā Padomju armijas militārā pilsētiņa, kurā līdz 1993. gadam bija dislocētas 206. atsevišķais kadrētais sakaru pulks. Silakrogā lielākā daļa dzīvojamās apbūves ir 4 - 5 stāvu paneļu dzīvojamās mājas (dažu, iesāktu vel PSRS laikos, ēku būvniecība nav pabeigta līdz šim brīdim). Teritorijā darbojas vairāki rūpniecības uzņēmumi un veikali. Silakrogā ir Latvijas Nacionālās bibliotēkas grāmatu krātuve.

Analizējot teritoriju no sākuma pieversīsim uzmanību pozitīviem ainavas elemntiem. Teritorijā ir izteikts reljefs, kulišu skati kurus veido liels koku daudzums, plaši, atvērti skati ezera virzienā. Kontrasts starp blīvi augošiem kokiem un ezera plašumu; tuvu ūdens virsmai augošu koku atspulgs izraisa patīkamu, mierinošu sajūtu. Pie mīnusiem var piskaitīt caur kokiem redzamu zivju kūpinātavas neestētisko saimniecības zonu; privātīpašumā esošās nesakoptas teritorijas; autostāvvietu trūkumu ap dzīvojamām mājām; bērnu rotaļu laukums pagalmā atrodas starp mašīnu nesankcionētām autostāvvietām. Viss augstāk minetais ir tikai daļa no visiem plusiem un mīnusiem.

Projektējot teritoriju, ir jāņem vērā galvenais objekts - sīlezers, kuram ir jābūt pieejamam ikvienam. Ņemot par pamatu šo nosacījumu ierīkojam locītu gājēju ceļu ap ezeru, kurš vienlaicīgi kalpos par slēpošanas trasi ziemā. Nepievelcīgo skatu uz autoceļu palīdzes aizsegt plakāti ar dzīvnieku attēliem, kuri tiks piekarināti pie priežu stumbriem. Vietā kur ir visērtāka piekļūšana pie ūdens ierīkojam pludmali ar ģērbtuvēm, soliņiem, atkritumu urnām, diviem volejbola laukumiem, ka arī ierīkojam terasi ar grilēšanas iekārtām/ mangāliem kur ikviens varēs uzcept līdzi paņēmto malītī. Pretējā krastā, augstākā vietā ierīkojām skatu torni. Tā kā privātīpašumu norobežojums ir līdz pat ūdens virsmai - ierīkojām laipu, kas vienlaikus kļūs par interesantu laika pavadīšanas vietu. Nevar aizmirst arī par cilvēku velmēm makšķerēt - ierīkojām nelielas laipas apkārt ezeram ar ērtu piekļuvi. Pagalma teritorijā likvidējam esošās autostāvvietas un "pāmesam" tās ārpus pagalma. Visa kustība tiek organizēta ārpus pagalma, iebraukt drīkst tikai neatliekamās medicīniskās palīdzības, ugunsdzēsēju dienesta un pārejo glābšanas dienestu transports. Pie katras mājas ierīkojām veļas žāvētājus iedzīvotājiem. Ieprojektējam tris rotaļu laukumus dažāda vecuma grupām un vienu trenažieru laukumu. Laukumi viens no otra ir atdalīti ar soliņiem ar atbalstsienu, kura savukārt kalpo kā vītenaugu režģis. Ja pagalmā būtu tikai rotaļu un trenažieru laukumi - kompozīcija būtu nepabeigta, tādēļ apvienot visus esošus elementus mums palīdzēs stilizēta upe, kura tiks izveidota no apstādījumiem.

Literatūras studijas

Projektētāja skatu tornis M 1:100

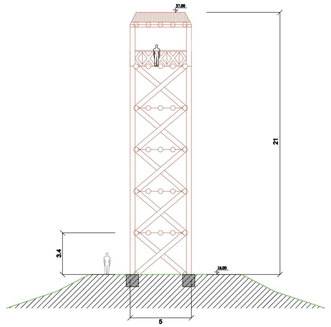

Projektētās laipas M 1:100

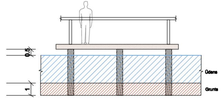

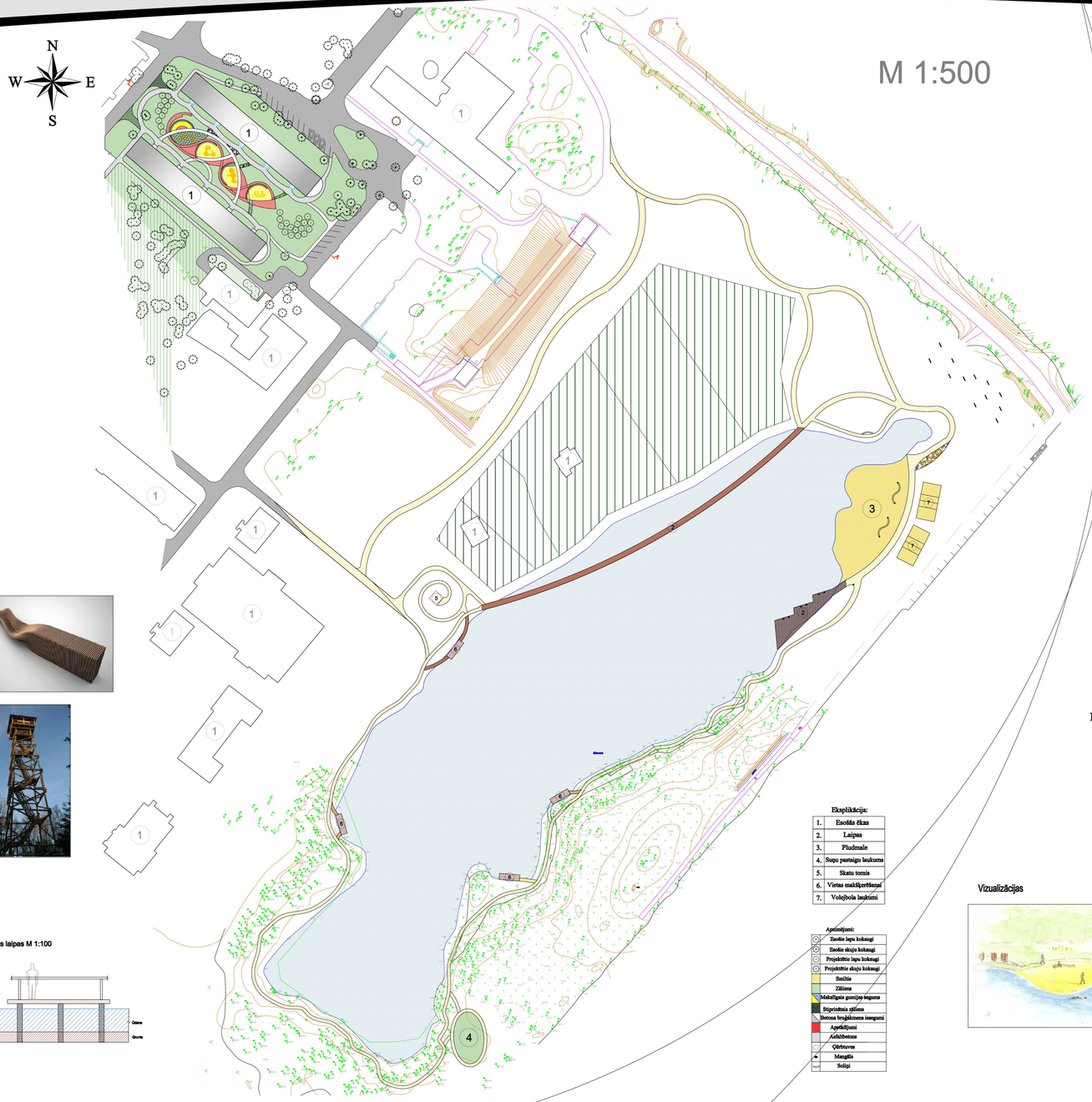

Eksplikācija:

1.	Esošās ēkas
2.	Laipas
3.	Pludmale
4.	Suņu pastaigu laukums
5.	Skatu tornis
6.	Vietas makšķerēšanai
7.	Volejbola laukumi

Apzīmējumi:

	Esošie lapu kokaugi
	Esošie skuju kokaugi
	Projektētie lapu kokaugi
	Projektētie skuju kokaugi
	Smilšu
	Zālienu
	Makšķīgais gumijas segums
	Stiprināmais zālienu
	Betona brauktuves segums
	Apgaismojumi
	Autobiļetenes
	Ģērbtuves
	Mangāls
	Soliņi

Pagalma plāns M 1:250

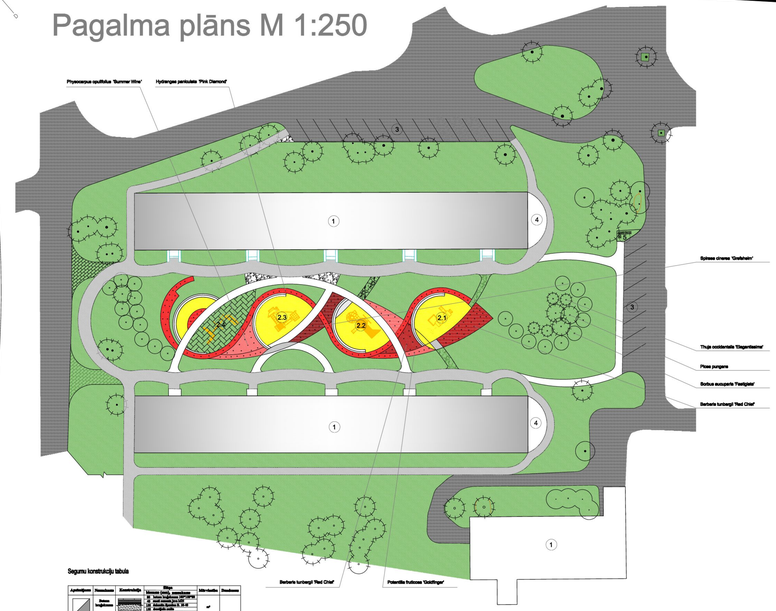

Segumu konstrukciju tabula

Apzīmējums	Nosaukums latviešu valodā	Segums/krāsa	Bilde	Mērvienība	Daudzums
	Betona brauktuves segums		1. betona segums; 2. betona pamatne; 3. betona pamatne; 4. betona pamatne; 5. betona pamatne; 6. betona pamatne; 7. betona pamatne; 8. betona pamatne; 9. betona pamatne; 10. betona pamatne; 11. betona pamatne; 12. betona pamatne; 13. betona pamatne; 14. betona pamatne;